

# AMBITO TERRITORIALE OTTIMALE NAPOLI 2

Ente d'Ambito per il servizio di gestione integrata dei rifiuti urbani  
Legge Regionale n. 14 del 2016



## PIANO D'AMBITO

per il servizio di gestione integrata dei rifiuti urbani

### ALLEGATO 7

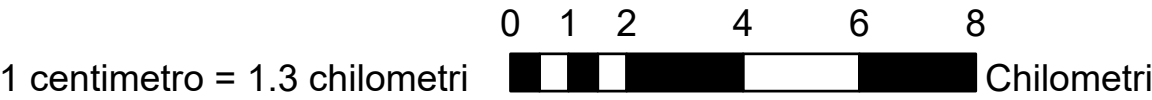
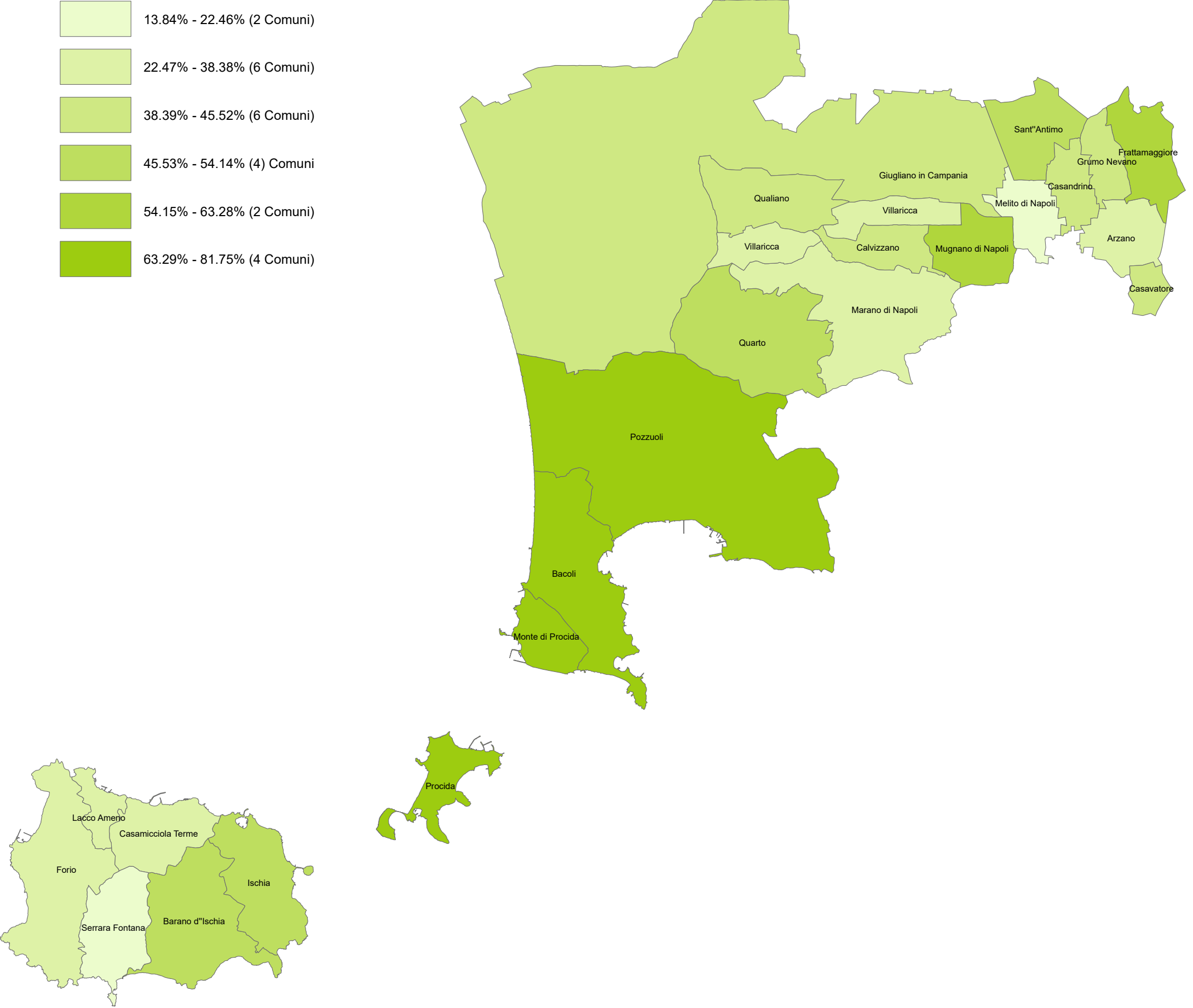
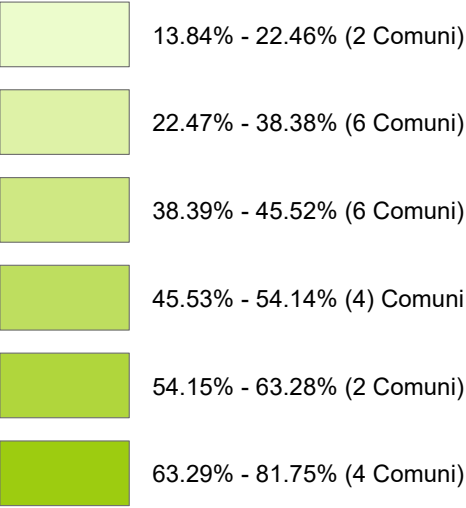
Rappresentazioni cartografiche delle percentuali di RD  
e riciclo - anno 2019

*Giugno 2021*

# FLUSSI DEI RIFIUTI - DATI OR.SO. 2019

PRODUZIONE TOTALE (Tonn/anno)

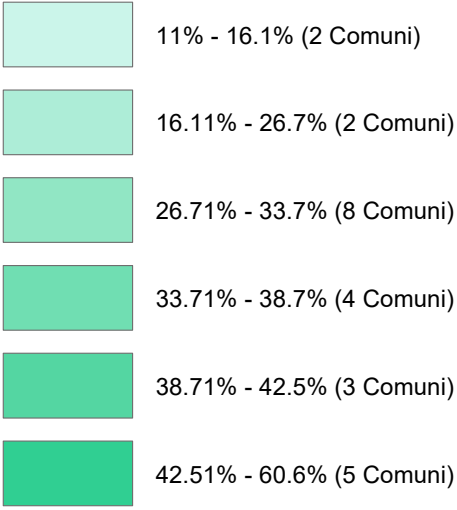
PERCENTUALE DI RACCOLTA DIFFERENZIATA



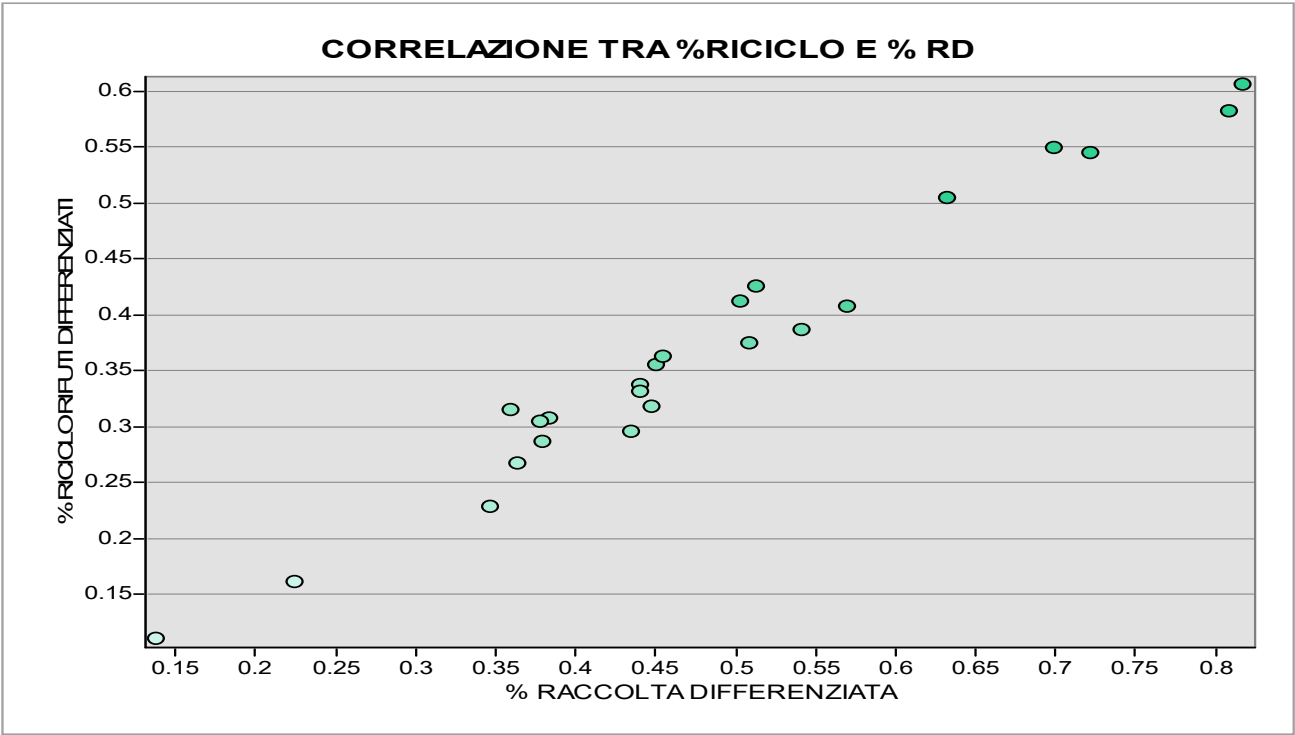
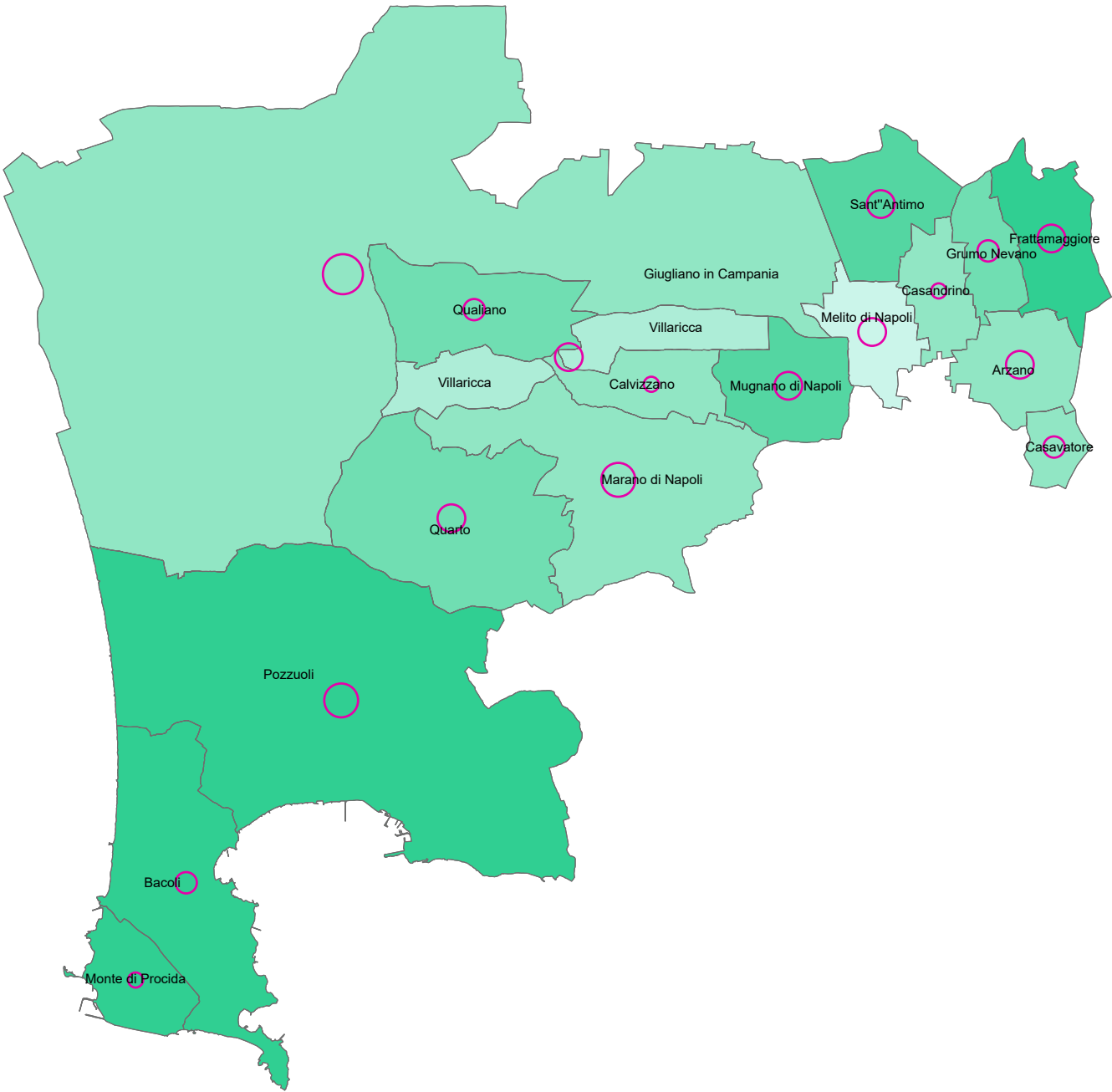
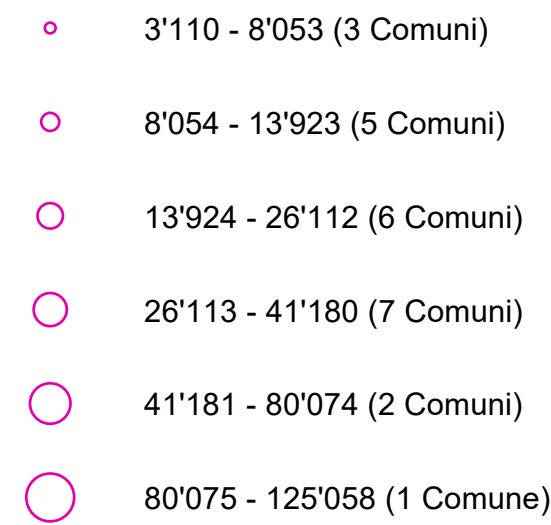
# FLUSSI DEI RIFIUTI - DATI OR.SO. 2019

Valori in Tonn/anno

## PERCENTUALE DI RICICLAGGIO



## POPOLAZIONE - N. Ab.



0 1 2 4 6 8

1 centimetro = 1.3 chilometri



Chilometri